



# เมืองในอนาคตที่น่าอยู่ อย่างยั่งยืน

แผนแม่บทภายใต้ยุทธศาสตร์ชาติ ประเด็น 6 และ  
แผนพัฒนาเศรษฐกิจและสังคมแห่งชาติ

# เมืองในอนาคต ที่น่าอยู่อย่างยั่งยืน

## ปลอดภัย

**Safety**

ชีวิตมั่นคง

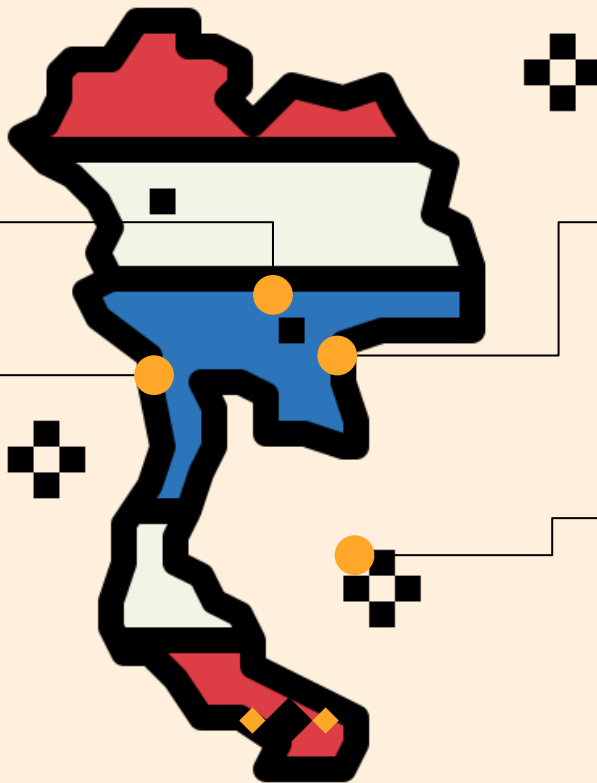
ทรัพย์สินปลอดภัย

## ยั่งยืน

**Sustainability**

สิ่งแวดล้อมดี

ทรัพยากรธรรมชาติสมบูรณ์



## ยืดหยุ่น

**Resilience**

ล้มแล้วลุกไว

เจอก็แล้วฟื้นตัวได้เร็ว

## ครอบคลุม

**Inclusive**

ไม่ทิ้งใครไว้ข้างหลัง

กลุ่มเปราะบาง

# มิติ และ เป้าหมายการพัฒนา ของเมือง

	ปลอดภัย	ยั่งยืน	ยืดหยุ่น	ครอบคลุม
เศรษฐกิจ	●●●●●	●●●●●	●●●●●	●●●●●
สังคม	●●●●●	●●●●●	●●●●●	●●●●●
สิ่งแวดล้อม	●●●●●	●●●●●	●●●●●	●●●●●
วัฒนธรรม	●●●●●	●●●●●	●●●●●	●●●●●
ธรรมาภิบาล	●●●●●	●●●●●	●●●●●	●●●●●

# เป้าหมายการพัฒนา แผนแม่บท 6

แผนแม่บทภายใต้ยุทธศาสตร์ชาติ (พ.ศ. 2561-2580) ประเด็น 6 พื้นที่และเมืองอัจฉริยะ

01

## Competitiveness

เกิดศูนย์กลางความเจริญ  
ทางเศรษฐกิจ

02

## Ecological Spatial Plan

มีแผนผังภูมินิเวศ  
เป็นกรอบในการพัฒนาเมือง

03

## Disparity

มีความเหลื่อมล้ำด้านรายได้  
ระหว่างพื้นที่ลดลง

04

## Core and Target Cities

พัฒนาเพื่อกระจายความเจริญและลดเหลื่อมล้ำ  
(จุดตะเข็บ ยนลงภูมิภาครัฐ และเมืองอัจฉริยะ)

05

## Ecological, Cultural & Social Sustainability

เมืองสิ่งแวดล้อมยั่งยืน และ  
พื้นที่มีแผนผังภูมินิเวศ

# เป้าหมายการพัฒนา แผนพัฒนาฯ ฉบับที่ 13

แผนพัฒนาเศรษฐกิจและสังคมแห่งชาติ ฉบับที่ 13 (พ.ศ. 2566-2570)

## Regional Growth

ภาค ระเบียง และเขต  
เศรษฐกิจพิเศษ



## S-I-R City

เมืองน่าอยู่ ยั่งยืน พร้อม  
รับมือภัยและปรับตัวได้  
คุณภาพชีวิตดีทั่วถึง



## Regional Disparity

ผู้มีงานทำ และ  
การกระจายรายได้



# แนวทางการพัฒนา แผนแม่บท 6



พัฒนาเมือง  
ศูนย์กลาง  
เศรษฐกิจ  
ให้เป็นเมือง  
อัจฉริยะ



พัฒนาเมือง  
เป้าหมาย  
ให้น่าอยู่  
ต่อยอดฐานเดิม



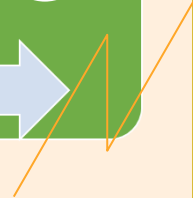
พัฒนาเมือง  
ในพื้นที่พิเศษ  
ให้เป็นเมือง  
อัจฉริยะ



จัดทำฐานข้อมูล  
พัฒนาเมือง  
เชื่อมโยง  
ใช้ร่วมกัน



เพิ่มประสิทธิภาพ  
การบริหาร  
จัดการเมือง



# แนวทางการพัฒนา **แผนแม่บท 6**



## ฐานข้อมูล

ให้จังหวัดเป็นฐานการพัฒนาพื้นที่  
โดยการมีส่วนร่วมของประชาชน



## แผนผังภูมินิเวศ

ตามเกณฑ์มาตรฐานการพัฒนาโครงสร้างพื้นฐาน  
ใช้ขอบเขตลุ่มน้ำแสดงภูมินิเวศ และทำผังทุกจังหวัด



## พื้นที่สีเขียว

ให้ความรู้ประชาชน บูรณาการทุกภาคส่วนในการเพิ่มพื้นที่  
สีเขียว ติดตามการพัฒนาพื้นที่ทั้งระดับจังหวัด ลุ่มน้ำ



## ป่าชุมชน

ปรับปรุงกฎหมาย ให้ชุมชนใช้ประโยชน์จากป่าได้อย่างสมดุล



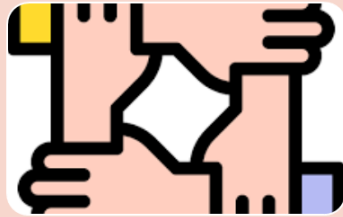
## บริการของระบบนิเวศ

มีมาตรการชดเชยและแรงจูงใจเพิ่มพื้นที่ป่า กลไกคาร์บอน  
เครดิต กลไกจ่ายค่าตอบแทนการให้บริการของระบบนิเวศ

# แนวทางการพัฒนา แผนพัฒนาฯ ฉบับที่ 13



สร้างความเข้มแข็ง  
ของเศรษฐกิจ  
ฐานราก



ส่งเสริมกลไก  
ความร่วมมือ  
ภาครัฐ เอกชน  
ประชาชน  
ประชาสังคม



สร้างความพร้อม  
ด้านโครงสร้าง  
พื้นฐาน





เสริมสร้าง  
ความเข้มแข็ง  
การบริหารจัดการ  
พื้นที่และเมือง



# ท้องถิ่นคือหัวใจ


เมืองยั่งยืน ยึดชุมชน ครอบคลุม





# **Failing to plan is planning to fail**

**Allen Lakein**



# กระบวนการวางแผน LSFC 7 ขั้นตอน

Livable and Sustainable Future City

## ดำเนินการ ติดตาม ประเมินผล

Implement, monitor and  
evaluation of the LSFC  
Plan

## จัดทำแผน-ผังและ ประสานกลไกขับเคลื่อน

Formulate both plan and  
spatial plan + Collaborate  
with implementing agencies

## กำหนดยุทธศาสตร์และ ภาคีดำเนินการ

Create strategies and identify  
stakeholders and vulnerable  
groups



## ระบุขอบเขตภูมินิเวศ

Identify spatial ecological  
boundaries

## ประสานผู้เกี่ยวข้อง

Coordinate with relevant parties

## ประเมินศักยภาพและ ความยั่งยืน

Assess sustainability and potential  
of cities

## สร้างวิสัยทัศน์และ จัดลำดับความสำคัญเป้าหมาย

Generate vision and prioritize milestones





# คู่มือแนวทาง การวางแผนพัฒนาเมืองใน อนาคตให้น่าอยู่อย่างยั่งยืน



คู่มือแนวทางการวางแผนพัฒนาเมืองในอนาคต  
ให้น่าอยู่อย่างยั่งยืน

Planning Guideline for Livable and Sustainable Future City : LSF - Guideline)





# ขอขอบคุณ

กองยุทธศาสตร์การพัฒนามือง

